

IL PETROLIO IN BASILICATA



STUDI&RICERCHE

- [Petrolio in Basilicata: opportunità e rischi](#) 
- [Viaggio nella più grande riserva di petrolio d'Italia](#)
- [La relazione tra la micro-sismicità indotta dalla re-iniezione di acque di strato associate all'estrazione di idrocarburi e le faglie presenti nel sottosuolo della Val d'Agri. I risultati dello studio, condotto dall'INGV, sono stati pubblicati su Scientific Reports](#) [Istituto Nazionale di Geofisica e Vulcanologia (INGV)]
 - [Inversion of inherited thrusts by wastewater injection induced seismicity at the Val d'Agri oilfield \(Italy\)](#) 
- [Rapporto sullo stato delle conoscenze riguardo alle possibili relazioni tra attività antropiche e sismicità indotta/innescata in Italia](#) (ISPRA AMBIENTE) 
- [Presente e futuro delle ricerche sulla sismicità indotta in Italia. Il caso della Val D'Agri: Ruolo del Lago Pertusillo e del Pozzo Costa Molina 2](#) 
- [La sismicità indotta in Alta Val d'Agri. Recenti ricerche del CNR-IMAA svolte nell'ambito del progetto "Sistema per lo studio della sismicità locale" evidenziano la presenza di microsismicità indotta dall'invaso del Pertusillo e dalla re-iniezione delle acque di strato al pozzo Costa Molina 2...](#)
- [Bollettino ufficiale degli idrocarburi e delle georisorse](#) (31 dicembre 2016) 

Fonte dati: [Ministero dello sviluppo economico](#) DGS-UNMIG Direzione Generale per la Sicurezza anche Ambientale delle Attività Minerarie ed Energetiche - Ufficio nazionale minerario per gli idrocarburi e le georisorse - (concessioni coltivazioni e stoccaggio, centrali trattamento e raccolta, permessi di ricerca e istanze di permessi di ricerca, gettito royalties)



CONCESSIONI DI COLTIVAZIONE NELLA REGIONE BASILICATA

Titoli esclusivi che consentono le attività di coltivazione (sviluppo e produzione) di un giacimento di idrocarburi liquidi e gassosi

COLTIVAZIONI	POZZI	NOTE
1. CALCIANO	1	Pozzo produttivo gas naturale non erogante
2. CANDELA		
3. COLABELLA	1	Pozzo produttivo gas naturale
4. FONTE SAN DAMIANO	1	Pozzo produttivo gas naturale non erogante
5. GARAGUSO	5	Pozzi produttivi gas naturale 3, non eroganti 2
6. GORGOGNONE	5	Pozzi produttivi olio non eroganti 5, pozzo produttivo gas naturale non erogante 1
7. IL SALICE	2	Pozzo produttivo gas naturale non erogante 1, pozzo non produttivo gas 1
8. MASSERIA MONACO	3	Pozzi produttivi gas naturale non eroganti 3
9. MASSERIA VIORANO	1	Pozzo produttivo gas naturale non erogante
10. MONTE MORRONE	4	Pozzi produttivi gas naturale 3, pozzo non produttivo 1
11. MONTE VERDESE	2	Pozzi produttivi gas naturale non eroganti 2
12. NOVA SIRI SCALO	2	Pozzi non produttivi gas 2
13. ORSINO		Concessione non produttiva
14. POLICORO	5	Pozzo produttivo gas naturale 1, pozzi produttivi non eroganti 4, pozzo non produttivo 1
15. RECOLETA	1	Pozzo produttivo gas naturale 1
16. S. TEODORO	1	Pozzo produttivo gas naturale non erogante 1
17. SCANZANO	2	Pozzi produttivi gas naturale non eroganti 2
18. SERRA PIZZUTA	22	Pozzi produttivi gas naturale 15, pozzi produttivi olio 7, pozzetti in produzione 5, pozzi produttivi non eroganti 17, pozzetti non produttivi 2, pozzetti potenzialmente utilizzabili per lo stoccaggio 5
19. TEMPA ROSSA	4	Pozzi produttivi gas naturale non eroganti 4
20. VAL D'AGRI	34	Pozzi allacciati alla centrale: pozzetti in produzione 21, pozzetti produttivi non eroganti 12



CONCESSIONI DI COLTIVAZIONE NELLA PROVINCIA DI MATERA

1. [NOVA SIRI SCALO](#)
2. [GARAGUSO](#)
3. [SERRA PIZZUTA](#)
4. [MONTE MORRONE](#)
5. [CALCIANO](#)
6. [TEMPA ROSSA](#)
7. [ORSINO](#)
8. [MASSERIA MONACO](#)
9. [IL SALICE](#)
10. [FONTE SAN DAMIANO](#)
11. [S. TEODORO](#)
12. [POLICORO](#)
13. [SCANZANO](#)
14. [MONTE VERDESE](#)
15. [MASSERIA VIORANO](#)
16. [RECOLETA](#)
17. [GORGOGNONE](#)

CONCESSIONI DI COLTIVAZIONE NELLA PROVINCIA DI POTENZA

1. [CANDELA](#)
2. [CALCIANO](#)
3. [COLABELLA](#)
4. [ORSINO](#)
5. [MASSERIA VIORANO](#)
6. [GORGOGNONE](#)
7. [VAL D'AGRI](#)



CONCESSIONI DI STOCCAGGIO NELLA REGIONE BASILICATA

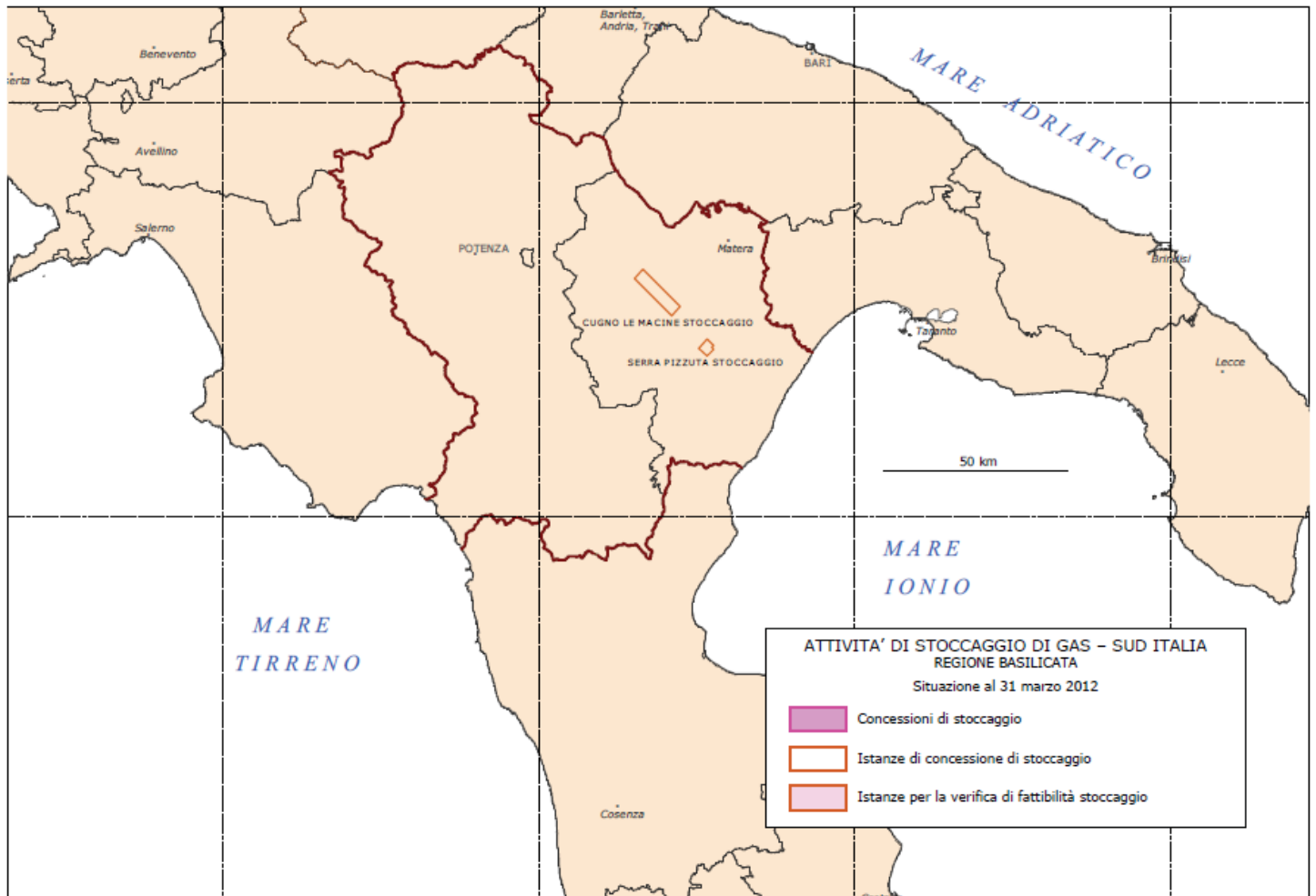
Titoli esclusivi che consentono le attività di stoccaggio di gas in giacimento

CONCESSIONI DI STOCCAGGIO NELLA PROVINCIA DI MATERA

CUGNO LE MACINE STOCCAGGIO

ATTIVITA' DI STOCCAGGIO DI GAS – SUD ITALIA

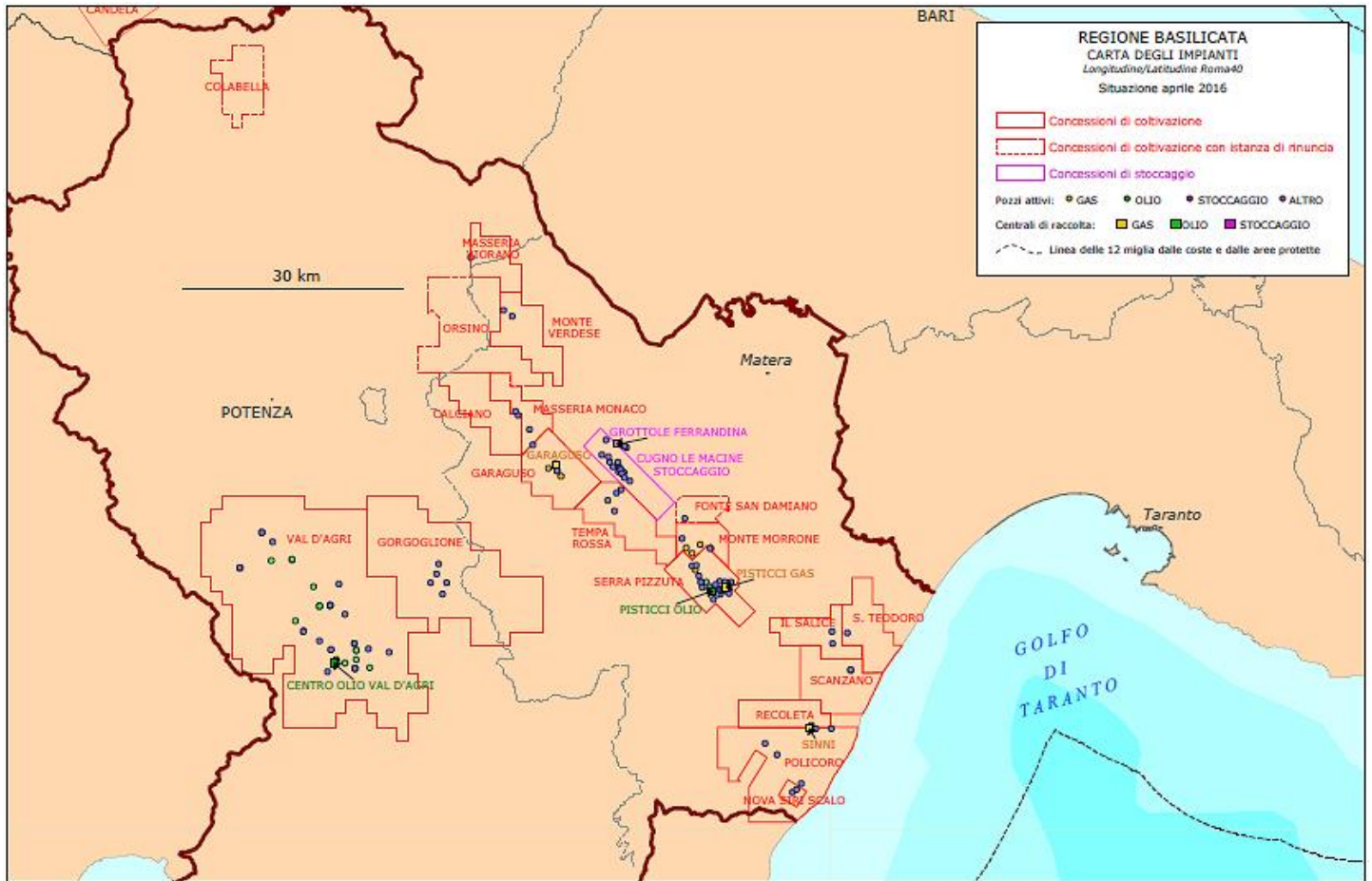
REGIONE BASILICATA - AGGIORNAMENTO AL 31 MARZO 2012





CARTA DEGLI IMPIANTI PETROLIFERI NELLA REGIONE BASILICATA

(AGGIORNAMENTO APRILE 2016)










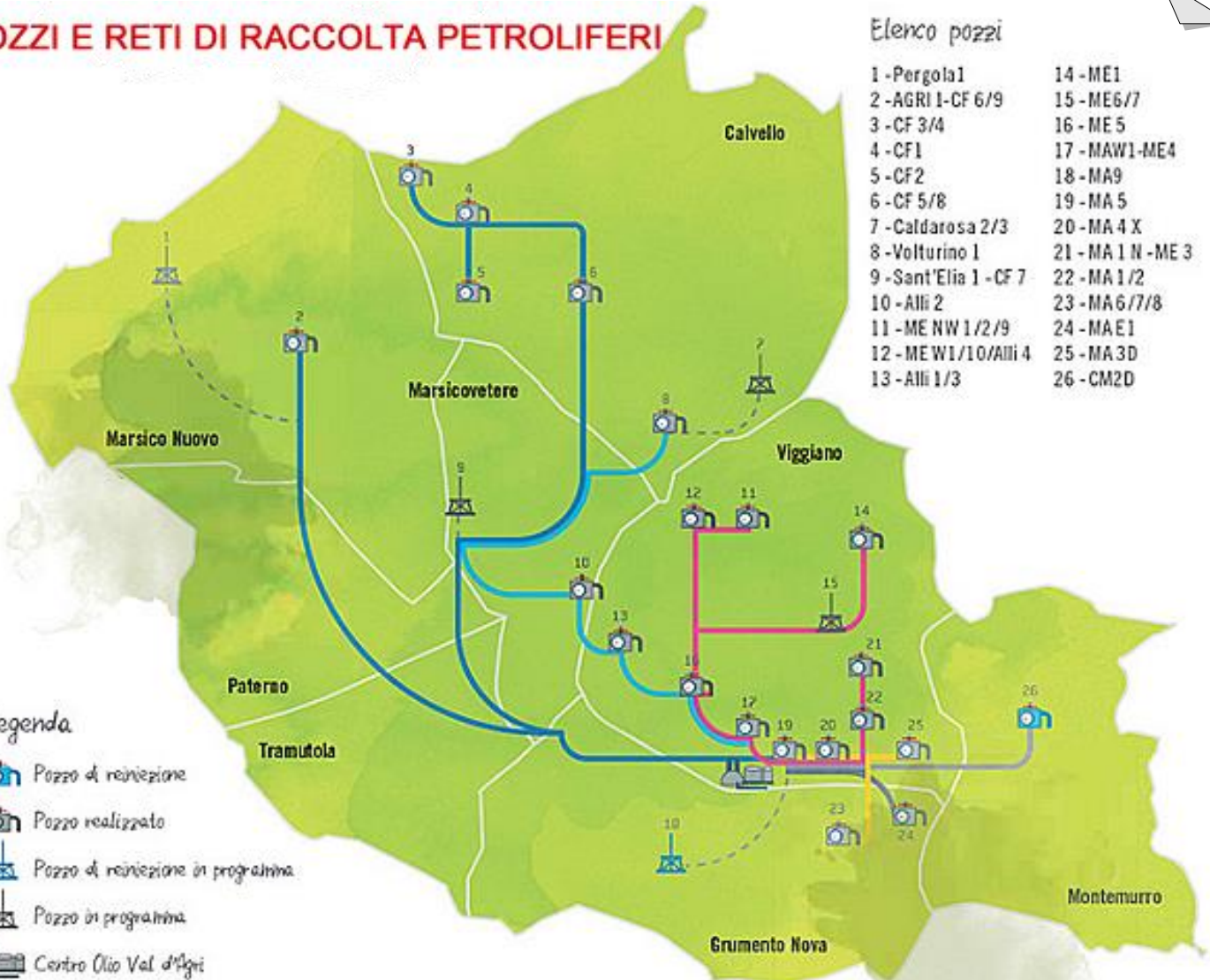
POZZI E RETI DI RACCOLTA PETROLIFERI

Elenco pozzi

1 - Pergola1	14 - ME1
2 - AGRI 1-CF 6/9	15 - ME6/7
3 - CF 3/4	16 - ME 5
4 - CF1	17 - MAW1-ME4
5 - CF2	18 - MA9
6 - CF 5/8	19 - MA 5
7 - Caldarosa 2/3	20 - MA 4 X
8 - Volturino 1	21 - MA 1 N - ME 3
9 - Sant'Elia 1 - CF 7	22 - MA 1 /2
10 - Allì 2	23 - MA6/7/8
11 - ME NW 1/2/9	24 - MAE1
12 - MEW1/10/Allì 4	25 - MA3D
13 - Allì 1/3	26 - CM2D

Legenda

-  Pozzo di reiniezione
-  Pozzo realizzato
-  Pozzo di reiniezione in programma
-  Pozzo in programma
-  Centro Olio Val d'Agri



Maggiori dorsali e linee Eni in Basilicata

Dorsale Volt./Cerro Falcone	45,6 km	
Dorsale Caldarosa	20,1 km	
Dorsale Grumento Nova	9,0 km	
Dorsale Volt./Allì	14,9 km	
Dorsale Costa Molina	3,5 km	
Linea di reiniezione Centro Olio C.M.2	9,4 km	
Linee in programma	14,1 km	



CENTRALI DI RACCOLTA E TRATTAMENTO OLIO

(AGGIORNAMENTO DATI AL 10 LUGLIO 2016)

CENTRALE	POZZI IN PRODUZIONE	POZZI PRODUTTIVI NON EROGANTI	POZZI AD ALTRO UTILIZZO	POZZI POTENZIALMENTE UTILIZZABILI PER LO STOCCAGGIO
CENTRO OLIO VAL D'AGRI	21	12		
PISTICCI OLIO	2	5		

RELAZIONE SPERIMENTALE COMPOSIZIONE GAS NATURALE OLIO GREGGIO E ANALISI

FUMI COVA VIGGIANO

CENTRALI DI RACCOLTA E TRATTAMENTO GAS NATURALE

(AGGIORNAMENTO DATI AL 10 LUGLIO 2016)

CENTRALE	POZZI IN PRODUZIONE	POZZI PRODUTTIVI NON EROGANTI	POZZI AD ALTRO UTILIZZO	POZZI POTENZIALMENTE UTILIZZABILI PER LO STOCCAGGIO
PISTICCI GAS	6	16	3	5
GARAGUSO	3	2		
SINNI	2	3	2	1
METAPONTO		4	1	
MONTE VERDESE		2		
FONTE S. DAMIANO		1		
MASSERIA SANTORO		1		



Elenco dei titoli minerari vigenti in Basilicata al 31 dicembre 2016

PERMESSI DI RICERCA NELLA REGIONE BASILICATA

Titoli esclusivi che consentono le attività di ricerca quali: indagini geofisiche e perforazione del pozzo esplorativo per l'individuazione di un eventuale giacimento di idrocarburi

1. [ALIANO](#)
2. [FOSSO VALDIENNA](#)
3. [MONTALBANO](#)
4. [MONTE NEGRO](#)
5. [SERRA S. BERNARDO](#)
6. [TEANA](#)
7. [TEMPA MOLIANO](#)
8. [TORRENTE ACQUA FREDDA](#)
9. [TORRENTE ALVO](#)
10. [TORRENTE LA VELLA](#)

PERMESSI DI RICERCA NELLA PROVINCIA DI MATERA

1. [SERRA S. BERNARDO](#)
2. [FOSSO VALDIENNA](#)
3. [ALIANO](#)
4. [MONTALBANO](#)
5. [TORRENTE LA VELLA](#)
6. [TORRENTE ACQUA FREDDA](#)
7. [MONTE NEGRO](#)

PERMESSI DI RICERCA NELLA PROVINCIA DI POTENZA

1. [SERRA S. BERNARDO](#)
2. [FOSSO VALDIENNA](#)
3. [TEMPA MOLIANO](#)
4. [TEANA](#)
5. [ALIANO](#)
6. [TORRENTE ALVO](#)

Nota:

I titoli ricadenti in più di una provincia sono conteggiati più volte, una per ciascuna provincia



ISTANZE PER IL CONFERIMENTO DI NUOVI TITOLI MINERARI NELLA REGIONE BASILICATA (AGGIORNAMENTO AL 19 GENNAIO 2017)

ISTANZE DI PERMESSO DI RICERCA NELLA REGIONE BASILICATA

Aree richieste per ottenere un permesso di ricerca, non ancora interessate da alcuna attività mineraria, in quanto è in corso il procedimento tecnico-amministrativo per il conferimento, che coinvolge varie amministrazioni e gli enti locali interessati

1. ● [ANZI](#)
2. ● [FRUSCI](#)
3. ● [GROTTE DEL SALICE](#)
4. ● [IL PERITO](#)
5. ● [LA BICOCCA](#)
6. ● [LA CAPRIOLA](#)
7. ● [LA CERASA](#)
8. ● [MASSERIA LA ROCCA](#)
9. ● [MONTE CAVALLO](#)
10. ● [MONTE LI FOI](#)
11. ● [MURO LUCANO](#)
12. ● [OLIVETO LUCANO](#)
13. ● [PALAZZO SAN GERVASIO](#)
14. ● [PIGNOLA](#)
15. ● [SAN FELE](#)
16. ● [SATRIANO DI LUCANIA](#)
17. ● [TEMPA LA PETROSA](#)

Legenda delle fasi del procedimento amministrativo

- ***Istruttoria pre-CIRM dalla ricezione dell'istanza all'emanazione del parere CIRM (MSE)***
- ***In corso valutazione ambientale dalla richiesta di presentazione della VIA all'emanazione del decreto VIA (Operatore/MATTM/Regione)***
- ***Fase decisoria dal decreto VIA alla conferenza dei servizi e all'emanazione del decreto di conferimento (MSE)***
- ***In corso di rigetto comunicato preavviso di rigetto (MSE)***



ISTANZE DI PERMESSO DI RICERCA NELLA PROVINCIA DI MATERA

1. ● [GROTTE DEL SALICE](#)
2. ● [IL PERITO](#)
3. ● [LA CAPRIOLA](#)
4. ● [OLIVETO LUCANO](#)
5. ● [TEMPA LA PETROSA](#)

ISTANZE DI PERMESSO DI RICERCA NELLA PROVINCIA DI POTENZA

1. ● [ANZI](#)
2. ● [FRUSCI](#)
3. ● [GROTTE DEL SALICE](#)
4. ● [LA BICOCCA](#)
5. ● [LA CERASA](#)
6. ● [MASSERIA LA ROCCA](#)
7. ● [MONTE CAVALLO](#)
8. ● [MONTE LI FOI](#)
9. ● [MURO LUCANO](#)
10. ● [OLIVETO LUCANO](#)
11. ● [PALAZZO SAN GERVASIO](#)
12. ● [PIGNOLA](#)
13. ● [SAN FELE](#)
14. ● [SATRIANO DI LUCANIA](#)
15. ● [TEMPA LA PETROSA](#)

Legenda delle fasi del procedimento amministrativo

- **Istruttoria pre-CIRM** dalla ricezione dell'istanza all'emanazione del parere CIRM (MSE)
- **In corso valutazione ambientale** dalla richiesta di presentazione della VIA all'emanazione del decreto VIA (Operatore/MATTM/Regione)
- **Fase decisoria** dal decreto VIA alla conferenza dei servizi e all'emanazione del decreto di conferimento (MSE)
- **In corso di rigetto** comunicato preavviso di rigetto (MSE)



Gettito royalties anno 2016

Importi destinati alla Regione Basilicata

Operatori petroliferi e relativi importi versati

	Operatore	Per produzioni Anno 2015 (€)	Per produzioni Anno 2014 (€)	Totale gettito Anno 2016 (€)
1.	<u>Eni</u>	52.280.162,93	0,00	52.280.162,93
2.	<u>Shell Italia E&P</u>	33.405.853,31	0,00	33.405.853,31
	Totale	85.686.016,24	0,00	85.686.016,24

Comuni della Basilicata

	Comuni	Per produzioni Anno 2015 (€)
1.	<u>Viggiano</u>	9.591.075,33
2.	<u>Calvello</u>	2.419.369,85
3.	<u>Grumento Nova</u>	1.382.497,06
4.	<u>Marsico Nuovo</u>	1.036.872,80
5.	<u>Marsicovetere</u>	345.624,27
6.	<u>Montemurro</u>	345.624,27



Importi destinati al Fondo sviluppo economico e social card

Operatori petroliferi e relativi importi versati

	Operatore	Per produzioni Anno 2015 (€)
1.	<u>Eni</u>	27.997.671,70
2.	<u>Shell Italia E&P</u>	16.843.287,42
3.	<u>Edison</u>	315.991,53
4.	<u>Eni Mediterranea Idrocarburi</u>	200.754,66
5.	<u>Gas Plus Italiana</u>	136.001,85
6.	<u>Società Padana Energia</u>	50.303,99
	Totale	45.544.011,15